

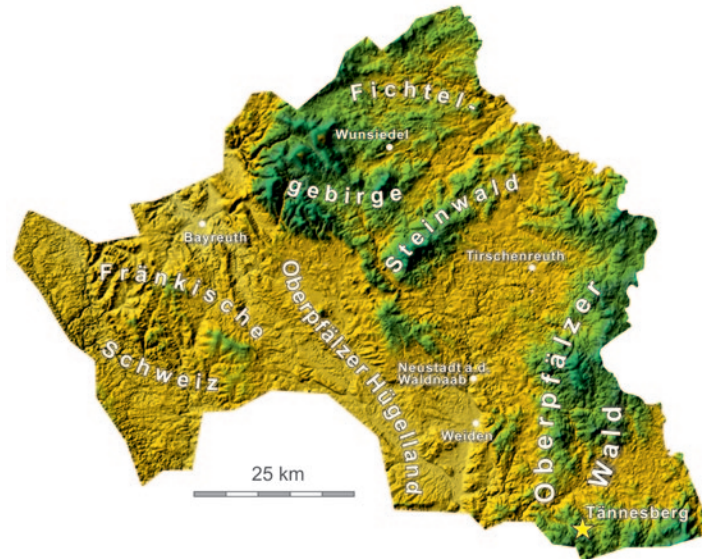


Der Geologische Lehrpfad Tännenberg

Der Geologische Lehrpfad Tännenberg ist der älteste erdgeschichtliche Lehrpfad in Bayern. Er wurde in den Jahren 1971/1972 auf Initiative von Dr. Helmut Wolf * errichtet, der ihn auch konzipierte. 2010/2011 erweiterten die Bayerischen Staatsforsten den Weg zu einem Rundweg mit einer Länge von 2,3 Kilometern. Zum 50. Geburtstag (2022) erfuhr der Lehrpfad eine umfassende Sanierung seiner Informationstafeln durch den GEOPARK Bayern-Böhmen.

* Dr. Helmut Wolf (1937-2020), Geologe, Hochschullehrer und bis 2003 Leiter des Museums für Bergbau und Industriekultur in Theuern.

Der Geologische Lehrpfad ist ein Gemeinschaftsprojekt von



Der GEOPARK Bayern-Böhmen ist der bayerische Teil des grenzüberschreitenden Bayerisch-Böhmischen Geoparks. Der Geopark wird in Bayern getragen von einem Trägerverein, dem GEOPARK Bayern-Böhmen e.V. Mitglieder sind die Landkreise Bayreuth, Neustadt a.d. Waldnaab, Tirschenreuth und Wunsiedel im Fichtelgebirge sowie die Stadt Weiden Opf. und rund 65 weitere Kommunen, darunter der Markt Tännenberg. Daneben unterstützen den Verein zahlreiche Verbände und persönliche Mitglieder. Werden auch Sie Förderer und Unterstützer des Geoparks durch eine Mitgliedschaft. Infos unter www.geopark-bayern.de.



Entdecken Sie den GEOLOGISCHEN LEHRPFAD TÄNNESBERG im GEOPARK Bayern-Böhmen mit Ihrem mobilen Reiseführer!

Durch Einlesen des nebenstehenden QR-Codes können Sie sich die GeoWebApp „Geologischer Lehrpfad Tännenberg“ auf Ihr Smartphone laden und los geht's!

Oder: www.taennesberg.geopark-bayern.de



gefördert durch
Bayerisches Staatsministerium für
Umwelt und Verbraucherschutz



Die Neuausstattung des Geologischen Lehrpfades Tännenberg 2021-2022 mit Informationstafeln wurde finanziert mit Mitteln des Freistaates Bayern (Staatsministerium für Umwelt und Verbraucherschutz) als Sonderförderung für den GEOPARK Bayern-Böhmen.

Lage: GPS 49.53311 N, 12.33307 E (Startpunkt)

Anfahrt: über B 22 und NEW 40 (Richtung Böhmischbruck), Ausschilderung folgen. Oder über Tännenberg (Am Lehrpfad, 92723 Tännenberg).



24



Geologischer Lehrpfad Tännenberg

Bayerns ältester
geologischer Lehrpfad



Kontakt | Herausgeber

GEOPARK Bayern-Böhmen e.V.
Marktplatz 1 | 92711 Parkstein
Telefon: (09602) 9 39 81 66 | Fax: (09602) 9 39 81 70
E-Mail: info@geopark-bayern.de | www.geopark-bayern.de



Aufbruch ins Erdinnere
Tajemství zemského nitra



Eingangsportal zum Lehrpfad



Wegweiser durch die Erdzeitalter



Station „Migmatite“ vor dem Freigehege der Thüringischen Waldziegen



Anpolierte Gesteinsfläche



Wegemarkierungen Goldsteig und Nurtschweg

Ein Spaziergang durch die Erdgeschichte Nordbayerns

Der geologische Lehrpfad Tannesberg ist nicht nur der älteste erdgeschichtliche Lehrpfad in Bayern. Er ist mit den großdimensionierten Gesteinsblöcken entlang des Weges und seinem Konzept einer „maßstabsgetreuen“ Präsentation der geologischen Vergangenheit auch einer seiner schönsten. Hervorzuheben ist zudem, dass die gesamte Wegstrecke barrierefrei und damit für Kinderwagen und Rollstuhl geeignet ist. Als Rundweg beträgt die Weglänge 2,3 Kilometer. Über den Geologischen Lehrpfad verlaufen auch der Qualitätswanderwege „Goldsteig“ und „Nurtschweg“.

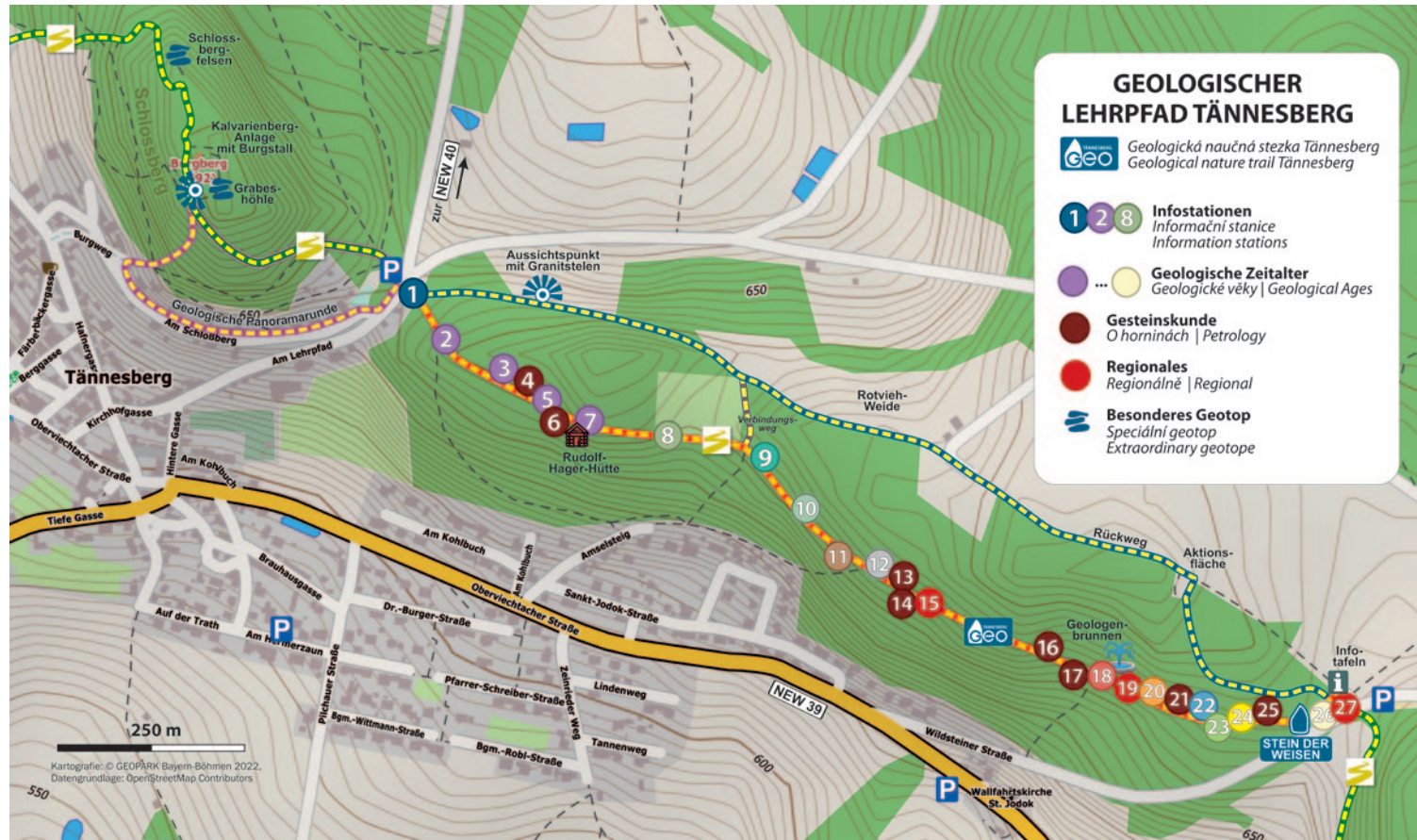
Ein einmaliges Informationsangebot zur Erdgeschichte

2022 wurde der Lehrpfad mit neuen Informationstafeln ausgestattet. Diese sind dreisprachig (Deutsch/Tschechisch/Englisch) und geben einen Überblick über die erdgeschichtliche Entwicklung Nordbayerns während der letzten 500 Millionen Jahre, erläutern jedoch auch die grundsätzlichen geologischen Prozesse auf der Erde, sofern sie zum Verständnis der hiesigen Situation beitragen.

Viele der über 100 Gesteinsblöcke entlang des Weges sind in Flächen von rund 20 x 30 cm anpoliert, so dass sich die Internstrukturen gut erkennen lassen. Über die QR-Codes an den Gesteinen lassen sich aus einer Datenbank weitere Informationen abrufen.

Mit GEO und BUTZEL den Lehrpfad entdecken

An jeder Station präsentieren GEO und BUTZEL, die beiden



Lehrpfad-Maskottchen, die fachlichen Inhalte auf einer zweiten Tafel in einer einfachen und kindgerechten Version. Zur Attraktivität der „Kindertafeln“ tragen großformatige Lebensbilder von „Urzeittieren“ bei.

Ein spannendes Hörerlebnis für Klein und Groß

Neu ausgestattet wurde der Lehrpfad mit einem kind- und familiengerechten Audioguide, der ebenso für Erwachsene hörenswert ist. Meist in einem Zwiesgespräch führen GEO und BUTZEL durch die 27 Stationen. Abgerufen wird der Audioguide über die an den einzelnen Stati-

onen abgedruckten QR-Codes. Über den nebenstehenden QR-Code lässt sich beispielhaft die Station „Devon“ abrufen.

Ergänzt werden die Audioguides mit zusätzlichen Infos und Bildern, die ebenfalls über den QR-Code verfügbar sind.

Rätselspaß


Für Kinder/Jugendliche im Alter von 6 bis 16 Jahren gibt es eine GEO-Rallye. An 14 Stationen gilt es, anhand der Tafeln Fragen zu beantworten. Ein entsprechendes Faltblatt mit den Rätselfragen liegt am Startpunkt zum Lehrpfad aus.



Hörprobe
GEO und BUTZEL sind im Zeitalter des Devons unterwegs.



Rätseltafel



„Kinder“-Infotafel mit QR-Code für den Audioguide